

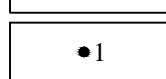


Раздел 4
План границ объекта



Масштаб 1:2000

Используемые условные знаки и обозначения:

-  границы населенного пункта
-  границы муниципального образования
-  характерная точка границ населенного пункта

Руководитель БУВО «Нормативно-проектный центр»

Подпись _____ Ю.В. Шалыгина Дата « ____ » _____ 2022 г.

Место для оттиска печати (при наличии) лица, составившего описание местоположения границ объекта